



Empezar en Utilizar la App Hoy

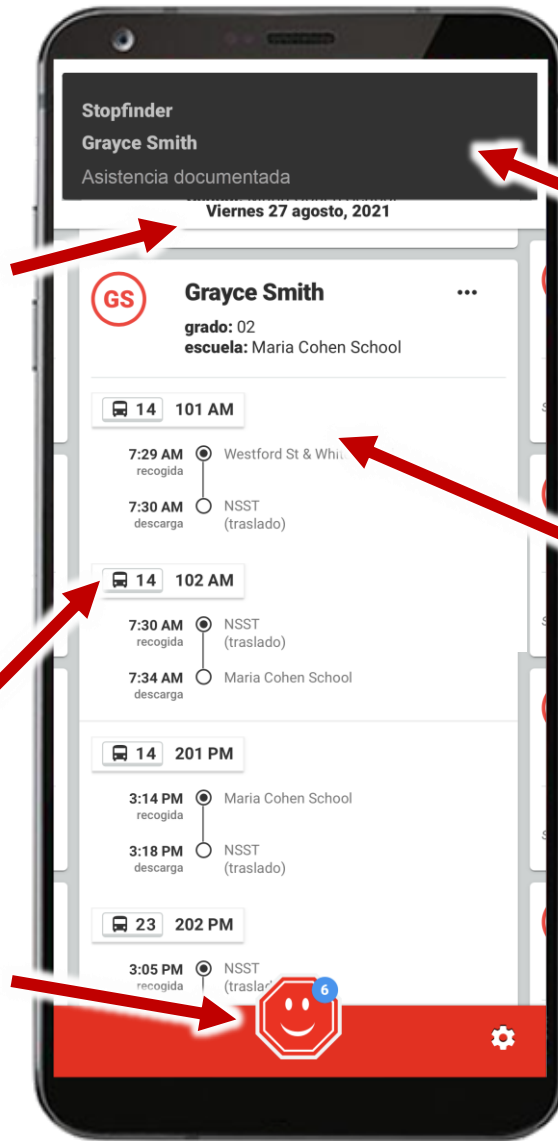
1. Active su cuenta
 - El Departamento de Transportación se manda una invitación a la App por correo electrónico
2. Instale la app de Stopfinder
3. Vea el horario de transportación de su estudiante y compártelo con otros cuidadores
4. Determine GeoAlerts y reciba anuncios de asistencia
5. Comunique con su departamento de transportación en una manera fácil y segura



Ve el horario de carga para su(s) estudiante(s) para cualquier día del año

Datos del vehículo, la ruta, y la parada, incluso transferencias y sitios alternativos




Accede anuncios, formularios, y mensajes



Recibe anuncios de asistencia y GeoAlerts en tiempo real

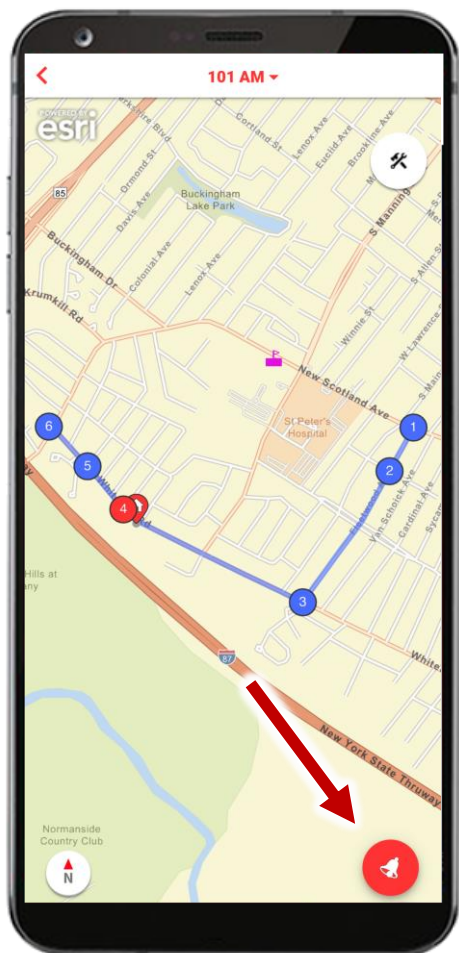
Ve anuncios anteriores de asistencia y GeoAlerts en el registro de su(s) estudiante(s)



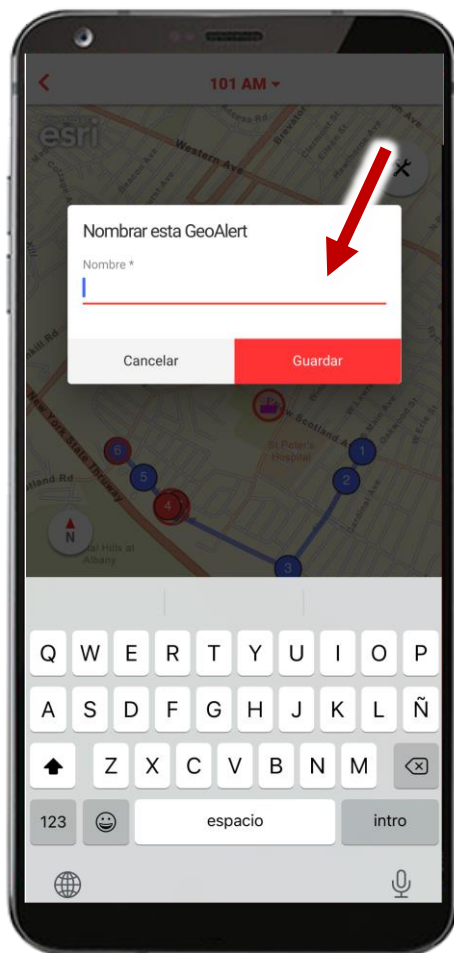
 Riverview Departamento de Transportación
 435-844-4540
 @tspweb@rsd407.org



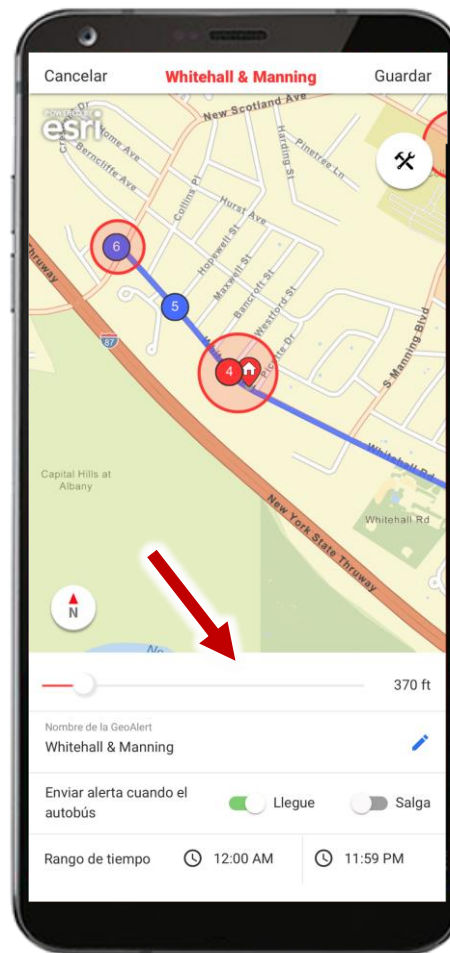
Con GeoAlerts, determina usted zonas de notificación en el mapa para recibir anuncios de GeoAlert cuando el vehículo llegue a la zona, o la salga.



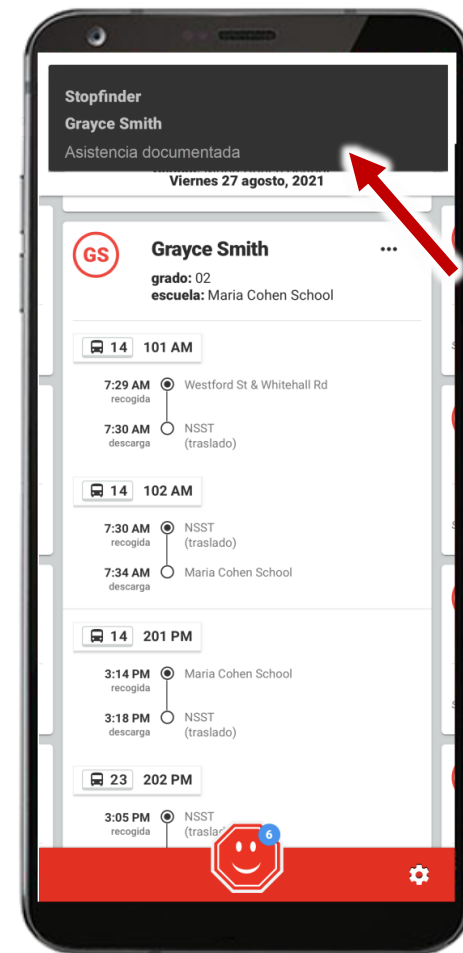
Toca el ícono de GeoAlert y selecciona la opción para añadir un GeoAlert del menú



Pone el nombre a la zona de GeoAlert y toca "Guardar"



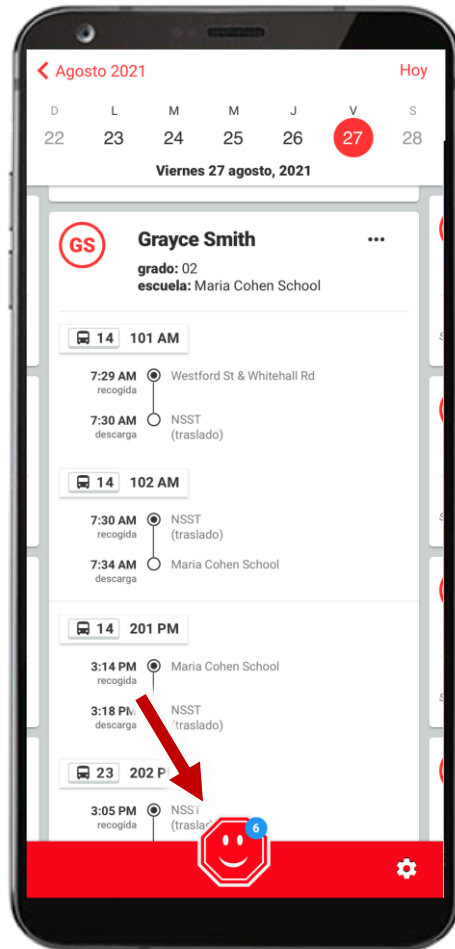
Toca el centro de la zona de GeoAlert, utiliza el deslizador para determinar su tamaño, y selecciona cuando quería usted recibir anuncios



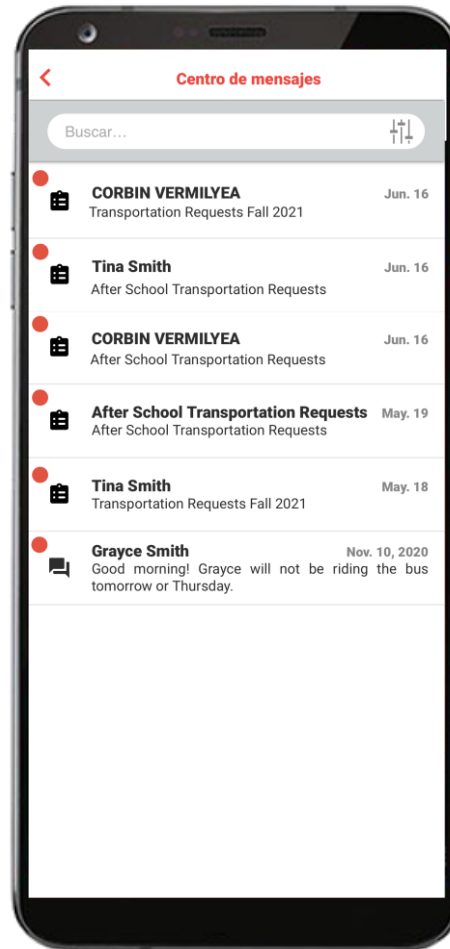
Recibe anuncios y ve GeoAlerts en el registro de su estudiante



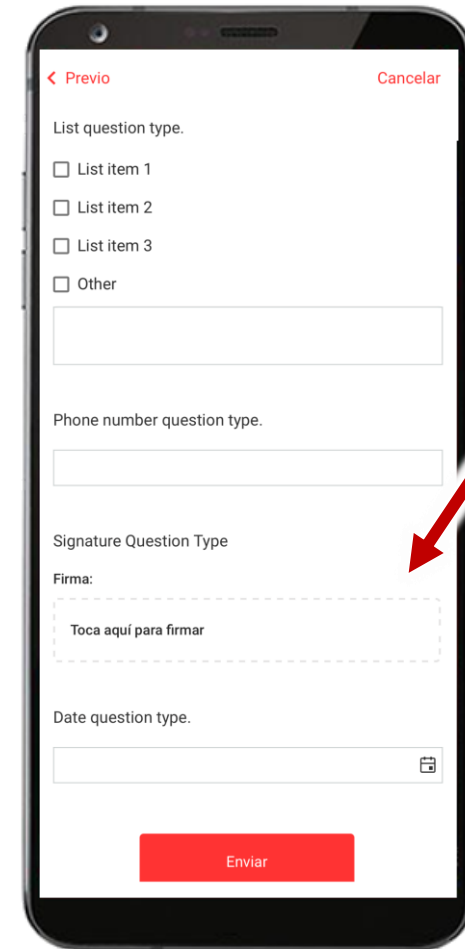
Comunicación segura por el Centro de Mensajes de Stopfinder. Ve anuncios, respuestas de mensajes, y formularios.



Toca Stoppy para ver mensajes, leer anuncios, y entregar formularios



Mensajes que no ha leído tienen un ícono rojo



Firma y entrega formularios por Stopfinder